

Wojew. mazowiecki
Powiat: przyski
Gmina: 142301_2 Borkowice
Obręb: 0004 JABŁONICA NISKA
Obręb: 0012 RZUCÓW
MAPA DO CELÓW PROJEKTOWYCH Art. 16(20)
SKALA 1:500

Granice działek przyjęto z ewidencji gruntów.
Dotyczy map:
7.152.18.04.4 Zakres: C-6,7;D-6,7;E-5,6,7
7.152.18.05.1 Zakres: D-4;E-4,5
7.152.18.05.3 Zakres: B-1,2;C-1,2;D-1
7.152.18.06.4 Zakres: A-2,3;B-1,2;C-1,2;D-1
7.152.18.08.1 Zakres: B-5,6;C-3,4,5,6,7;D-1,2,3
7.152.18.08.2 Zakres: A-5,6;B-4-5;C-3,4;D-1,2,3
7.152.18.08.3 Zakres: A-8;B-8;C-7-8;D-7,8;E-7,8
7.152.18.08.4 Zakres: A-1,2,3,4,5,6,7,8;B-1,2,3
7.152.18.10.1 Zakres: E-8
7.152.18.10.3 Zakres: A-1;C-1
7.152.18.13.2 Zakres: A-4,5,6,7;D-6,7;E-6,7,8
7.152.18.13.4 Zakres: A-5,6,7,8
7.152.18.14.1 Zakres: A-1,5,6,7,8;B-1,2,3,4,5,6
7.152.18.14.2 Zakres: A-1,2,3,4
7&E-1,7,8
E-1,2,3
4,5,6,7;C-1,2,3,4;D-1,2,3,4;E-1,2,3,4
7&C-1,2,3,4,5,6;D-1,2,3,4,5;E-1,2

Nie wykonano ani badania urządzeń podziemnych
nie zgłoszonych wcześniej do Inwentaryzacji.
Niniejszą mapę zakwalifikowano w zakresie
oznaczonym kolorem czerwonym.

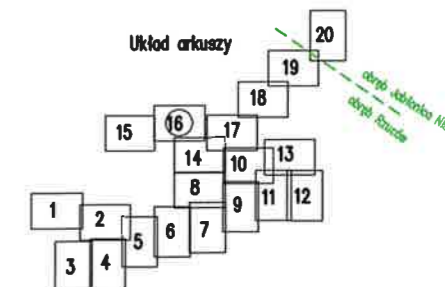
Dla w/w nieruchomości nie badano KW

Układ współrzędnych 2000(21)

Państw. odniesienia PL-EUR2007- NH

Nr ewid. zgłoszenia: GN-B.6640.1212.2022

Wykonat: Kłosek, czerwiec 2023 r.



15

Mapa dokumentacyjna z lokalizacją badań geotechnicznych
do projektu budowy sieci kanalizacji sanitarnej
dla obszaru Rzuców, Gmina Borkowice

Skala 1:500

zał. B1.15

Wojew. mazowieckie
Powiat przemyśl
Gmina 142301_2 Borkowice
Obręb: 0004 JABŁONICA NISKA
Obręb: 0012 RZUCÓW
MAPA DO CELÓW PROJEKTOWYCH Art. 15(20)
SKALA 1:500

Granice działek przyjęto z ewidencji gruntów.

Dotyczy map:

7.152.18.04.4 Zakres C-6,7-D-6,7-E-5,6,7

7.152.18.05.1 Zakres D-4-E-4,5

7.152.18.05.3 Zakres B-1,2-C-1,2-D-1

7.152.18.08.4 Zakres A-2,3-B-1,2-C-1,2-D-1

7.152.18.08.1 Zakres B-5,6-C-3,4,5,6,7-D-1,2,3

7.152.18.08.2 Zakres A-5,6-B-4-5-C-3,4-D-1,2,3

7.152.18.08.3 Zakres A-6,7-B-6,7-C-7-8-D-7,8-E-7,8

7.152.18.08.4 Zakres A-1,2,3,4,5,6,7,8-B-1,2,3

7.152.18.10.1 Zakres E-8

7.152.18.10.3 Zakres A-1-C-1

7.152.18.13.2 Zakres A-4,5,6,7-D-6,7,8-E-6,7,8

7.152.18.13.4 Zakres A-5,6,7,8

7.152.18.14.1 Zakres A-1,5,6,7,8-B-1,2,3,4,5,6

7.152.18.14.2 Zakres A-1,2,3,4

7,8,E-1,7,8

E-1,2,3

4,5,6,7,C-1,2,3,4,D-1,2,3,4,E-1,2,3,4

7,8,C-1,2,3,4,5,6,D-1,2,3,4,5,E-1,2

Nie wykłada się technika urządzeń podziemnych
nie zgłoszonych wcześniej do Inwentaryzacji.

Miniejszą mapę zaktualizowano w zakresie
oznaczonego kolorem czerwonym.

Dla w/w nieruchomości nie badano KW

Układ współrzędnych 2000(21)

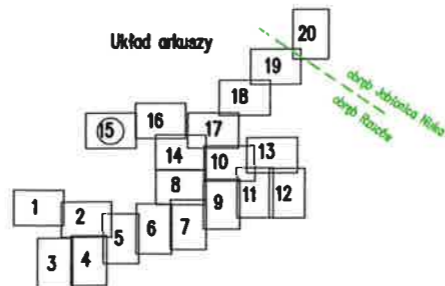
Poziom odniesienia PL-EW82007-141

Nr ewid. zgłoszenia GN-14.640.1212.2022

Wykonano

Kolory: czerwiec 2023 r.

Układ arkuszy




16

170

Mapa dokumentacyjna z lokalizacją badań geotechnicznych
do projektu budowy sieci kanalizacji sanitarnej
dla obszaru Rzuców, Gmina Borkowice

Skala 1:500

zał. B1.16



Wojew. mazowieckie
Powiat. przyski
Gmina: 142301_2 Borkowice
Obręb: 0004 JABLONICA NISKA
Obręb: 0012 RZUCÓW
MAPA DO CELÓW PROJEKTOWYCH Ark. 17(20)
SKALA 1:500

Granice działek przyjęto z ewidencji gruntów.

Dotyczy mapy:

7.152.18.04.4 Zakres: C-6,7;D-6,7;E-5,6,7

7.152.18.05.1 Zakres: D-4;E-4,5

7.152.18.05.3 Zakres: B-1,2;C-1,2;D-1

7.152.18.06.4 Zakres: A-2,3;B-1,2;C-1,2;D-1

7.152.18.06.1 Zakres: B-5,6;C-3,4,5,6,7;D-1,2,3

7.152.18.06.2 Zakres: A-5,6;B-4,5;C-3,4;D-1,2,3

7.152.18.06.3 Zakres: A-6,7;B-6,7;C-7,8;D-7,8;E-7,8

7.152.18.06.4 Zakres: A-1,2,3,4,5,6,7,8;B-1,2,3

7.152.18.10.1 Zakres: E-8

7.152.18.10.3 Zakres: A-1;C-1

7.152.18.13.2 Zakres: A-4,5,6,7;D-6,7,8;E-6,7,8

7.152.18.13.4 Zakres: A-5,6,7,8

7.152.18.14.1 Zakres: A-1,5,6,7,8;B-1,2,3,4,5,6

7.152.18.14.2 Zakres: A-1,2,3,4

7,8;E-1,7,8

E-1,2,3

4,5,6,7;C-1,2,3,4;D-1,2,3,4;E-1,2,3,4

7,8;C-1,2,3,4,5,6;D-1,2,3,4,5;E-1,2

Nie wyłącza się leknie urządzeń podziemnych
nie zgłoszonych wcześniej do inwentaryzacji.

Niniejszą mapę zaktualizowano w zakresie
oznaczonego kolorem czerwonym.

Dla w/w nieruchomości nie badano KW

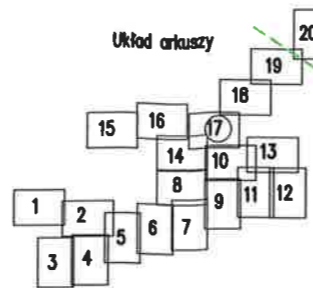
Układ współrzędnych 2000(21)

Podział odniesienia PL-EW92007- NH

Nr ewid. zgłoszenia: GN-18.6640.1212.2022

Wykonano: Kłosek, czerwiec 2023 r.

Układ arkuszy



17

Mapa dokumentacyjna z lokalizacją badań geotechnicznych
do projektu budowy sieci kanalizacji sanitarnej
dla obszaru Rzuców, Gmina Borkowice

Skala 1:500

zał. B1.17

Miejscowość: m. Borkowice
Powiat: przyski
Gmina: 142301_2 Borkowice
Obręb: 0004 JABŁONICA NISKA
Obręb: 0012 RZUCÓW
MAPA DO CELÓW PROJEKTYWNYCH Art. 18(20)
SKALA 1:500

Granice działek przyjęto z ewidencji gruntów.

Dotyczy mapy:
7.152.18.04.4 Zakres: C-0,7-D-0,7-E-5,8,7
7.152.18.05.1 Zakres: D-0,7-E-4,5
7.152.18.05.3 Zakres: B-1,2-C-1,2-D-1
7.152.18.06.4 Zakres: A-2,3-B-1,2-C-1,2-D-1
7.152.18.08.1 Zakres: B-3,4-C-3,4,5,6,7-D-1,2,3
7.152.18.08.2 Zakres: A-5,6-B-4-5-C-3,4-D-1,2,3
7.152.18.08.3 Zakres: A-6,7-B-6-C-7-D-7,8-E-7,8
7.152.18.08.4 Zakres: A-1,2,3,4,5,6,7,8-B-1,2,3,4
7.152.18.10.1 Zakres: E-8
7.152.18.10.3 Zakres: A-1,0-C-1
7.152.18.11.2 Zakres: A-4,5,6,7-D-0,7,8-E-0,7,8
7.152.18.13.4 Zakres: A-5,6,7,8
7.152.18.14.1 Zakres: A-1,5,6,7,8-B-1,2,3,4,5,6
7.152.18.14.2 Zakres: A-1,2,3,4
7,8-E-1,7,8
E-1,2,3
4,5,6,7,8-C-1,2,3,4-D-1,2,3,4-E-1,2,3,4
7,8-C-1,2,3,4,5,6-D-1,2,3,4-E-1,2

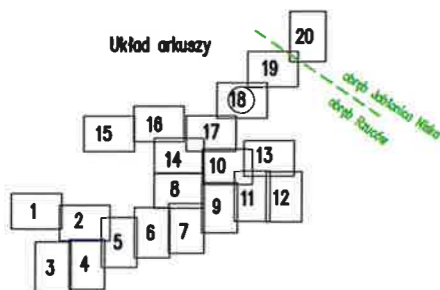
Nie wyklucza się istnienia urządzeń podziemnych
nie zgłoszonych wcześniej do Inwentaryzacji.
Niniejszą mapę zakwalifikowano w zakresie
oznaczonym kolorem czerwonym.

Dla w/w nieruchomości nie badano KW

Układ współrzędnych 2000(21)
Pozycja odniesienia PL-EVRF2007- NH
Nr ewid. zgłoszenia GN-III.6640.1212.2022

Wykonano: Kato; czerwiec 2023 r.

Układ arkuszy



18

Mapa dokumentacyjna z lokalizacją badań geotechnicznych
do projektu budowy sieci kanalizacji sanitarnej
dla obszaru Rzuców, Gmina Borkowice

Skala 1:500

zał. B1.18

Wojew. mazowiecki
Powiat przyski
Gmina 142301_2 Borkowice
Okręg 0004 JABŁONICA NISKA
Okręg 0012 RZUCÓW
MAPA DO CELÓW PROJEKTOWYCH Art. 19(20)
SKALA 1:500

Granice działek przyjęto z ewidencji gruntów.

Dotyczy map:

7.152.18.04.4 Zakres C-6,7;D-6,7;E-5,6,7	
7.152.18.05.1 Zakres D-4;E-4,5	
7.152.18.05.3 Zakres B-1,2;C-1,2;D-1	
7.152.18.08.4 Zakres A-2,3;B-1,2;C-1,2;D-1	7,8;E-1,7,8
7.152.18.08.1 Zakres B-3,6;C-3,4,5,6,7;D-1,2,3	E-1,2,3
7.152.18.08.2 Zakres A-5,6;B-4-5;C-3,4;D-1,2,3	
7.152.18.08.3 Zakres A-8,9;B-7-8;D-7,8;E-7,8	
7.152.18.08.4 Zakres A-1,2,3,4,5,6,7,8;B-1,2,3	4,5,6,7;D-1,2,3,4;E-1,2,3,4
7.152.18.10.1 Zakres E-8	
7.152.18.10.3 Zakres A-1;C-1	
7.152.18.13.2 Zakres A-4,5,6,7;D-6,7,8;E-6,7,8	
7.152.18.13.4 Zakres A-5,6,7,8	
7.152.18.14.1 Zakres A-1,5,6,7,8;B-1,2,3,4,5,6	7,8;C-1,2,3,4,5,6;D-1,2,3,4,5;E-1,2
7.152.18.14.2 Zakres A-1,2,3,4	

Nie wyklucza się istnienia urządzeń podziemnych nie zgłoszonych wcześniej do inwentaryzacji.

Niniejszą mapę zakwalifikowano w zakresie oznaczonym kolorem czerwonym.

Dla w/w nieruchomości nie badano KW

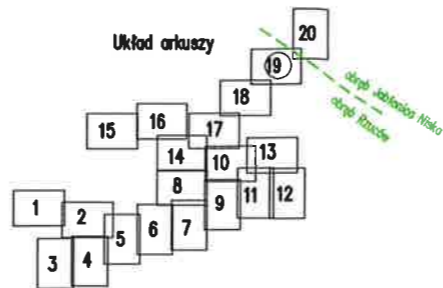
Układ współrzędnych 2000(21)

Poziom odniesienie PL-EVRS2007- NN

Nr ewid. zgłoszenia GN-B.6640.1212.2022

Wykonat Kielce, czerwiec 2023 r.

Układ arkuszy



19

Mapa dokumentacyjna z lokalizacją badań geotechnicznych
do projektu budowy sieci kanalizacji sanitarnej
dla obszaru Rzeców, Gmina Borkowice

Skala 1:500

zał. B1.19

